











 - Rzeka wolna	 - Śryż	 - Łód brzegowy	 - Śryż i łód brzegowy	 - Pokrywa lodowa	 P - Płonia i przetainy	 S - Spiętrzenia i podbitki	 W - Woda na lodzie	 - Kra i łód brzegowy	 - Zator	 - Brak danych	 - miejsce zatoru lodowego	 - lodolamacze																												
WODOWSKAZ																																										
KM	684	696	702	708	714	720	726	732	738	744	750	756	762	768	774	780	786	792	798	804	810	816	822	828	834	840	846	852	858	864	870	876	882	888	894	900	906	912	918	924	930	939
DATA	ZJAWISKA LODOWE																																									
2019-02-04	5-10cm / 20%					5-10cm / 20%					5-10cm / 10%																															
2019-02-05	5-10cm / 20%					5-10cm / 20%					5-10cm / 10%																															
2019-02-06	5-10cm / 20%					5-10cm / 20%					5-10cm / 10%																															
2019-02-07	5-10cm / 20%					5-10cm / 20%					5-10cm / 10%																															

Od dnia 16.12.2018 roku, zgodnie z instrukcją lodołamania, rozpoczęto zimową osłonę przeciwlodową na Dolnej Wiśle. W związku z tym w awanportach służby Przegalina do dyspozycji Biura Akcji Lodowej pozostaje 6 lodolamaczy gotowych do podjęcia ewentualnych działań w momencie wystąpienia takiej potrzeby.