








 - Rzeka wolna	 - Pokrywa lodowa	 - Kra i lód brzegowy	 - lodolamace	
		 - Śryż	P - Płonia i przetainy	 - Zator		
		 - Lód brzegowy	S - Spiętrzenia i podbitki	 - Brak danych		
		 - Śryż i lód brzegowy	W - Woda na lodzie	 - miejsce zatoru lodowego		
GRANICE ADMINISTR	Zarząd Zlewni Wisły Kujawskiej z siedzibą w Toruniu				Zarząd Zlewni Żuław i Przymorza Wschodniego z siedzibą w Tczewie	
	N.W. Toruń		N.W. Chełmno		N.W. Korzeniewo	
WODOWSKAZ	Toruń (735+000)		Fordon (775+000)		Chełmno (807+000)	
			Grudziądz (835+000)		Korzeniewo (867+000)	
KM			Biała Góra (886+000)		Tczew (908+000)	
			Gdańska Głowa (Drewnica) (931+000)			
DATA	ZJAWISKA LODOWE					
2016-12-15						
2016-12-16						
2016-12-19						
2016-12-20						
2016-12-21						
2016-12-22						
2016-12-23						

Rzeka Wisła wolna od lodu.

Do ostony zimowej przeznaczonych jest 6 lodolamaczy. Od dnia 16 grudnia lodolamace pozostawac będą w stanie rezerwy, do czasu wystąpienia zjawisk lodowych wymagających podjęcia czynnych działań.

Rozstawienie lodolamaczy:

- Wilk - górny awanport śluzy Przegalina Południowa,
- Tygrys, Rekin, Orka, Foka, Żbik - dolny awanport śluzy Przegalina Północna