











Komunikat o zjawiskach lodowych na Wiśle z dnia 2016-12-16 godz. 8:00

		 - Rzeka wolna  - Śryż  - Łód brzegowy  - Śryż i lód brzegowy	 - Pokrywa lodowa P - Płonia i przetainy S - Spiętrzenia i podbitki W - Woda na lodzie	 - Kra i lód brzegowy  - Zator  - Brak danych  - miejsce zatoru lodowego	 - lodolamcze																																					
GRANICE ADMINISTR	Zarząd Zlewni Wisły Kujawskiej z siedzibą w Toruniu				Zarząd Zlewni Żuław i Przymorza Wschodniego z siedzibą w Tczewie																																					
	N.W. Toruń		N.W. Chełmno		N.W. Korzeniewo		N.W. Przegalina																																			
WODOWSKAZ	Toruń (735+000)		Fordon (775+000)		Chełmno (807+000)		Grudziądz (835+000)		Korzeniewo (867+000)		Biała Góra (886+000)		Tczew (908+000)		Gdańska Głowa (Drewnica) (931+000)																											
	KM	684	696	702	708	714	720	726	732	738	744	750	756	762	768	774	780	786	792	798	804	810	816	822	828	834	840	846	852	858	864	870	876	882	888	894	900	906	912	918	924	930
DATA	ZJAWISKA LODOWE																																									
2016-12-15																																										
2016-12-16																																										

Rzeka Wisła wolna od lodu.

Do osłony zimowej przeznaczonych jest 6 lodolamaczy. Od dnia 16 grudnia lodolamcze pozostawać będą w stanie rezerwy, do czasu wystąpienia zjawisk lodowych wymagających podjęcia czynnych działań.

Rozstawienie lodolamaczy:

- Wilk - górny awanport śluzy Przegalina Południowa,
- Tygrys, Rekin, Orka, Foka, Żbik - dolny awanport śluzy Przegalina Północna