











 - Rzeka wolna	 - Śryż	 - Lód brzegowy	 - Śryż i lód brzegowy	 - Pokrywa lodowa	 P - Płonia i przetainy	 S - Spiętrzenia i podbitki	 W - Woda na lodzie	 - Kra i lód brzegowy	 - Zator	 - Brak danych	 - miejsce zatoru lodowego	 - lodolamacze																													
GRANICE ADMINISTR.	Zarząd Zlewni Wisły Kujawskiej z siedzibą w Toruniu										Zarząd Zlewni Żuław i Przymorza Wschodniego z siedzibą w Tczewie																																
	N.W. Toruń					N.W. Chełmno					N.W. Korzeniewo			N.W. Przegalina																													
WODOWSKAZ	Toruń (735+000)					Fordon (775+000)					Chełmno (807+000)					Grudziądz (835+000)					Korzeniewo (867+000)					Biała Góra (886+000)					Tczew (908+000)					Gdańska Głowa (Drewnica) (931+000)							
	KM	684	696	702	708	714	720	726	732	738	744	750	756	762	768	774	780	786	792	798	804	810	816	822	828	834	840	846	852	858	864	870	876	882	888	894	900	906	912	918	924	930	939
DATA		ZJAWISKA LODOWE																																									
2015-02-02																																											
2015-02-03																																											
2015-02-04																																											
2015-02-05																																											
2015-02-06																																											
2015-02-09																																											
2015-02-10																																											
2015-02-11																																											
2015-02-12																																											
2015-02-13																																											
2015-02-16																																											
2015-02-17																																											

Rzeka Wisła wolna od lodu. Lodolamacze w stanie rezerwy, przygotowane do prowadzenia zimowej osłony lodowej stacjonują w awanportach Śluzu Przegalina.