











 - Rzeka wolna	 - Pokrywa lodowa	 - Kra i lód brzegowy	 - lodolamacze																																				
		 - Śryż	 P - Płonia i przetainy	 - Zator																																					
		 - Lód brzegowy	 S - Spiętrzenia i podbitki	 - Brak danych																																					
		 - Śryż i lód brzegowy	 W - Woda na lodzie	 - miejsce zatoru lodowego																																					
GRANICE ADMINISTR	Zarząd Zlewni Wisły Kujawskiej z siedzibą w Toruniu				Zarząd Zlewni Żuław i Przymorza Wschodniego z siedzibą w Tczewie																																				
	N.W. Toruń		N.W. Chełmno		N.W. Korzeniewo																																				
WODOWSKAZ	Toruń (735+000)		Chełmno (807+000)		Korzeniewo (867+000)																																				
	Fordon (775+000)		Grudziądz (835+000)		Biała Góra (886+000)																																				
KM	Tczew (908+000)		Gdańska Głowa (Drewnica) (931+000)																																						
	684	696	702	708	714	720	726	732	738	744	750	756	762	768	774	780	786	792	798	804	810	816	822	828	834	840	846	852	858	864	870	876	882	888	894	900	906	912	918	924	930
DATA	ZJAWISKA LODOWE																																								
2015-02-02																																									
2015-02-03																																									
2015-02-04																																									
2015-02-05																																									
2015-02-06																																									

Rzeka Wisła wolna od lodu. Lodolamacze w stanie rezerwy, przygotowane do prowadzenia zimowej osłony lodowej stacjonują w awanportach Służy Przegalina.