









	- Rzeka wolna		- Pokrywa lodowa		- Kra i lód brzegowy		- lodolamacze
	- Śryż		- Płonia i przetainy		- Zator		
	- Lód brzegowy		- Spiętrzenia i podbitki		- Brak danych		
	- Śryż i lód brzegowy		- Woda na lodzie		- miejsce zatoru lodowego		

KOMUNIKAT O WYSTĘPOWANIU ZJAWISK LODOWYCH NA RZECIE WISŁA

GRANICE ADMINISTR.	Zarząd Zlewni Wisły Kujawskiej z siedzibą w Toruniu										Zarząd Zlewni Żuław i Przymorza Wschodniego z siedzibą w Tczewie																															
	N.W. Toruń - Nieszawa					N.W. Chełmno					N.W. Korzeniewo					N.W. Przegalina																										
WODOWSKAZ	Toruń (735+000)		Fordon (775+000)		Chełmno (807+000)		Grudziądz (835+000)		Korzeniewo (867+000)		Biała Góra (886+000)		Tczew (908+000)		Gdańska Głowa (Drewnica) (931+000)																											
DOPŁYWY, MIEJSCA CHARAKTERYSTYCZNE																																										
KM	684	696	702	708	714	720	726	732	738	744	750	756	762	768	774	780	786	792	798	804	810	816	822	828	834	840	846	852	858	864	870	876	882	888	894	900	906	912	918	924	930	939
DATA	ZJAWISKA LODOWE																																									
2013-12-16																																										
2013-12-17																																										
2013-12-18																																										