











 - Rzeka wolna  - Śryż  - Lód brzegowy  - Śryż i lód brzegowy	 - Pokrywa lodowa  - Płonia i przetainy  - Spiętrzenia i podbitki  - Woda na lodzie	 - Kra i lód brzegowy  - Zator  - Brak danych  - miejsce zatoru lodowego	 - lodolamacze																																					
<b>KOMUNIKAT O WYSTĘPOWANIU ZJAWISK LODOWYCH NA RZECE WIŚLA</b>																																										
GRANICE ADMINISTR.	Zarząd Zlewni Wisły Kujawskiej z siedzibą w Toruniu			Zarząd Zlewni Żuław i Przymorza Wschodniego z siedzibą w Tczewie																																						
	N.W. Toruń - Nieszawa		N.W. Chełmno		N.W. Korzeniewo	N.W. Przegalina																																				
WODOWSKAZ	Toruń (735+000)	Fordon (775+000)	Chełmno (807+000)	Grudziądz (835+000)	Korzeniewo (867+000)	Biała Góra (886+000)	Tczew (908+000)	Gdańska Głowa (Drewnica) (931+000)																																		
DOPŁYWY, MIEJSCA CHARAKTERYSTYCZNE																																										
KM	684	696	702	708	714	720	726	732	738	744	750	756	762	768	774	780	786	792	798	804	810	816	822	828	834	840	846	852	858	864	870	876	882	888	894	900	906	912	918	924	930	939
DATA	ZJAWISKA LODOWE																																									
2013-12-16																																										
2013-12-17																																										

Od dnia 16 grudnia rozstawiono sześć lodolamaczy, przygotowanych do prowadzenia akcji lodowej na Wiśle. 3 w Sobieszewie i 3 w Przegalinie. Lodolamacze pozostają w stanie rezerwy. Oznacza to, że jednostki są utrzymywane w pełnej sprawności technicznej i gotowości do przejścia w stan pogotowia lub pracy w ciągu 24 godzin, od chwili otrzymania stosownego polecenia.