








	- śryż		- rzeka wolna		- pokrywa lodowa na awanportach
	- śryż i lód		- kra		- miejsce zatoru lodowego
	- lód brzegowy		- woda na lodzie	[cm]/%	- grubość lodu [cm] / % pokrycia
	- pokrywa lodowa		- zator		

KOMUNIKAT O WYSTĘPOWANIU ZJAWISK LODOWYCH NA RZECIE WIŚLA

GRANICE ADMINISTR	Zarząd Zlewni Wisły Kujawskiej z siedzibą w Toruniu												Zarząd Zlewni Żuław i Przymorza Wschodniego z siedzibą w Tczewie																																			
	N.W. Toruń - Nieszawa						N.W. Chełmno						N.W. Korzeniewo						N.W. Przegalina																													
WODOWSKAZ	Toruń (735+000)						Fordon (775+000)						Chełmno (807+000)						Grudziądz (835+000)						Korzeniewo (867+000)						Biała Góra (886+000)						Tczew (908+000)						Gdańska Głowa (Drewnica) (931+000)					
KM	684	696	702	708	714	720	726	732	738	744	750	756	762	768	774	780	786	792	798	804	810	816	822	828	834	840	846	852	858	864	870	876	882	888	894	900	906	912	918	924	930	939						
DATA	ZJAWISKA LODOWE																																															
2012-12-14	0-5 / 10%						0-5 / 20%						0-5 / 10%						10%																													
2012-12-17	0-5 / 10%						0-5 / 10%						0-5 / 10%						10%																													
2012-12-18	0-5 / 10%						0-5 / 10%						0-5 / 10%						4-6 / 10%																													
2012-12-19	0-5 / 10%																																															
2012-12-20	0-5 / 10%																																															
2012-12-21	0-5 / 10%						0-5 / 10%						10%						0-5 / 10%																													
2012-12-24	0-5 / 30%						0-5 / 40%						0-5 / 10%						4-8 / 30%						5-20 / 100%																							
2012-12-27	0-5 / 10%																																															
2012-12-28	0-5 / 10%																																															
2012-12-31	0-5 / 10%																																															